

Satzung
zur Änderung der
Sondersatzung für die Erhebung eines Beitrages
zur Deckung des Aufwandes für die Verbesserung und Erneuerung
der Würzburger Straße und der Kitzinger Straße sowie eines Teiles der
Bahnhofstraße in der Gemeinde Rottendorf vom 31. Juli 2006

Aufgrund von Art. 5 des Kommunalabgabengesetzes erlässt die Gemeinde Rottendorf folgende

Änderungssatzung

§ 1 Abs.1 der Sondersatzung erhält folgende Fassung

§ 1


(1) Abweichend von der Satzung der Gemeinde Rottendorf über die Erhebung eines Straßenausbaubeitrages gelten für die Verbesserung und Erneuerung der (im anliegenden Lageplan rot markierten) Würzburger Straße und der Kitzinger Straße sowie eines Teiles der Bahnhofstraße folgende Anteile der Gemeinde:

a) Gehwege	70 %
b) gemeinsame Geh- und Radwege	70 %
c) unselbständige Parkflächen	70 %
d) unselbständige Grünanlagen	70 %

§ 2

Diese Satzung tritt rückwirkend zum 1.1.2000 in Kraft.

Gemeinde Rottendorf
Rottendorf, 18. September 2006



Rainer Fuchs, 1. Bürgermeister

S O N D E R S A T Z U N G
für die Erhebung eines Beitrages
zur Deckung des Aufwandes für die Verbesserung und Erneuerung
der Würzburger Straße und der Kitzinger Straße
sowie eines Teiles der Bahnhofstraße
in der Gemeinde Rottendorf

Aufgrund von Art. 5 des Kommunalabgabengesetzes erlässt die Gemeinde Rottendorf folgende

S A T Z U N G

§ 1

(1) Abweichend von der Satzung der Gemeinde Rottendorf über die Erhebung eines Straßenausbaubeitrages gelten für die Verbesserung und Erneuerung der (im anliegenden Lageplan rot markierten) Würzburger Straße und der Kitzinger Straße sowie eines Teiles der Bahnhofstraße folgende Anteile der Gemeinde:

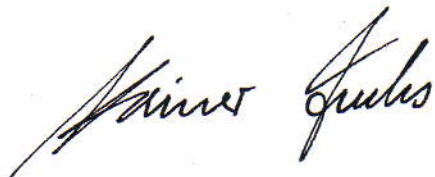
a) Gehwege	70 %
b) gemeinsame Geh- und Radwege	70 %
c) unselbständige Parkflächen	70 %

(2) Im Übrigen gelten die Bestimmungen der im Zeitpunkt des Entstehens der Beitragsschuld rechtskräftigen Straßenausbaubeitragssatzung.

§ 2

Diese Satzung tritt rückwirkend zum 1.1.2000 in Kraft.

Gemeinde Rottendorf
Rottendorf, 31. Juli 2006



Rainer Fuchs, 1. Bürgermeister



GEMEINDE ROTTENDORF KREIS WÜRZBURG

RAHMENPLAN

FÜR DIE

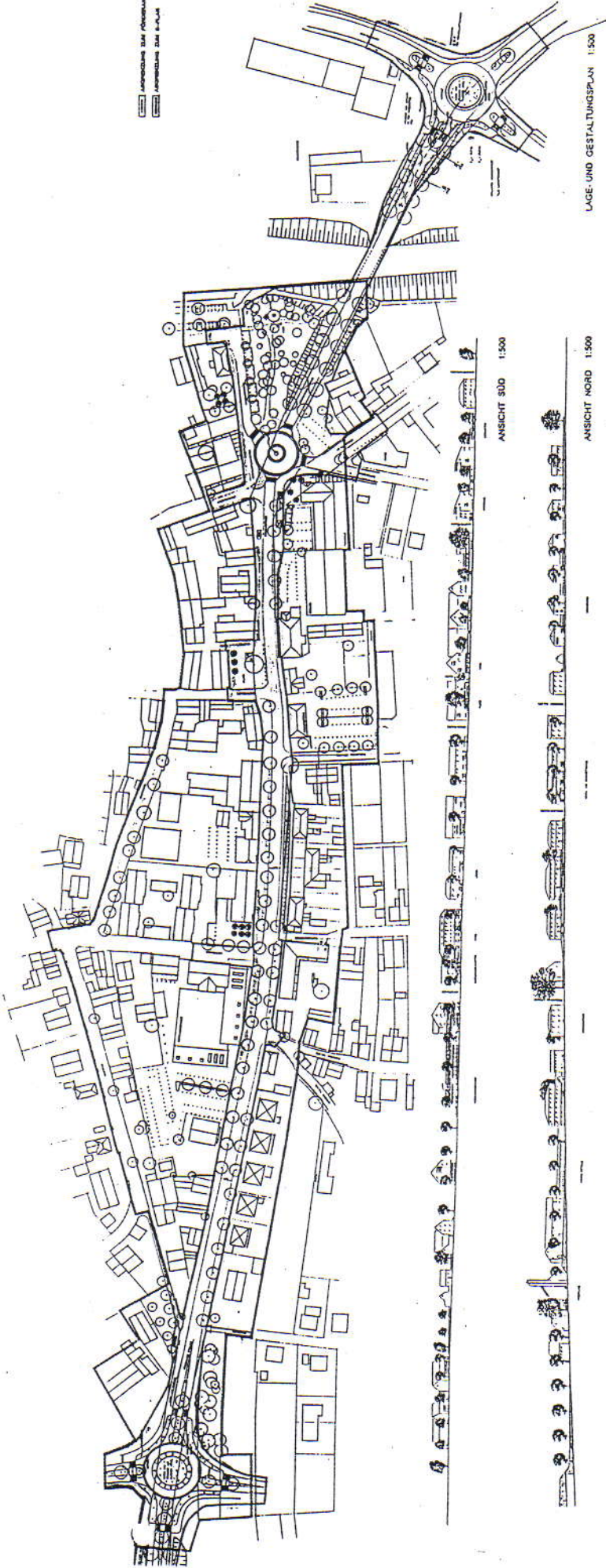
Schaffung einer
zentralen
Dienstleistungs-
sack
in Rottendorf

Bereich
östliche Ortschaften
westliche Ortschaften

1:1000	1:2500	1:5000	1:10000
---	---	---	---

UNTERSCHIEDLICHE
LAGE- UND GESTALTUNGSPLÄNE

ANSICHTEN ZUM PLAN
ANSICHTEN ZUM PLAN



LAGE- UND GESTALTUNGSPLAN 1:500

ANSICHT SÜD 1:500

ANSICHT NORD 1:500